

**Uchwała Nr XXIV/151/16
Rady Miejskiej w Józefowie
z dnia 22 grudnia 2016 r.**

w sprawie wyrażenia zgody na zamianę nieruchomości położonych w Józefowie przy ul. Leśnej.

Na podstawie art.18 ust.2 pkt.9 lit. a ustawy z dnia 8 marca 1990 roku o samorządzie gminnym (tekst jednolity Dz. U. z 2016 r., poz.446 ze zm.), art.6 pkt.1 w związku z art.15 ust.1 ustawy z dnia 21 sierpnia 1997 r. o gospodarce nieruchomościami (tekst jednolity Dz. U. z 2015 r., poz.1774 z późn.zm.) Rada Miejska w Józefowie uchwala, co następuje:

§ 1

Wyraża się zgodę na zamianę działki oznaczonej w ewidencji gruntów obręb Józefów nr 63/13 o powierzchni 0,0021 ha , arkusz mapy ewidencyjnej nr 8 stanowiącej własność Gminy Józefów , na działkę oznaczoną w ewidencji gruntów obręb Józefów nr 63/15 o powierzchni 0,0021 ha , arkusz mapy ewidencyjnej nr 8 stanowiącej własność Pana Piotra Nieśpiała z przeznaczeniem pod budowę chodnika.

§ 2

W przypadku nierównej wartości zamienianych działek o których mowa w §1, należy zastosować dopłatę, której wartość jest równa różnicy wartości zamienianych działek.

§ 3

Lokalizację działek, o których mowa w §1 , przedstawia załącznik graficzny do uchwały.

§ 4

Wykonanie uchwały powierza się Burmistrzowi Józefowa.

§ 5

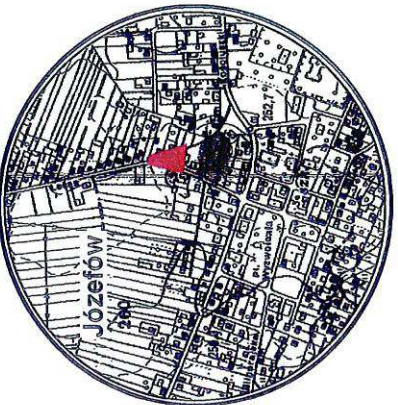
Uchwała wchodzi w życie z dniem podjęcia.


Przewodniczący Rady
Jerzy Hajduk

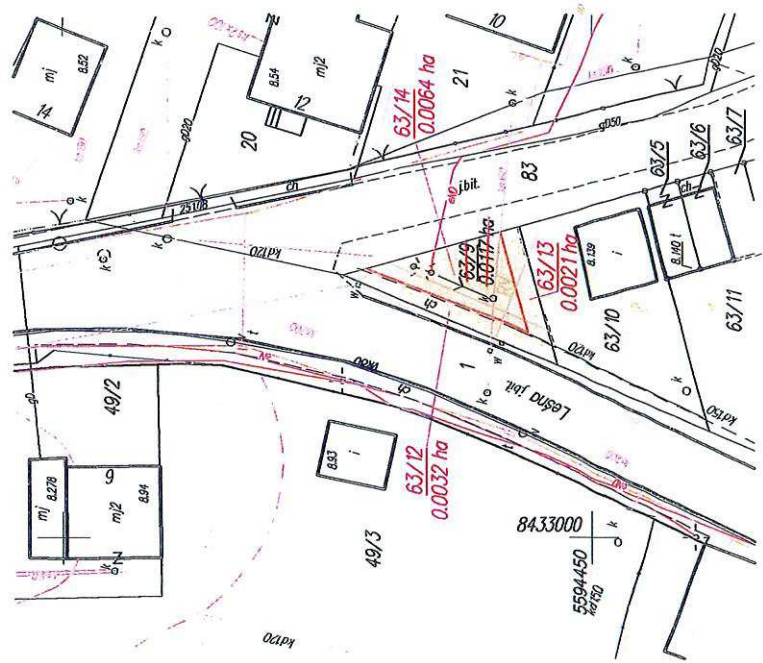


GK.6640.1 3.2016

SKZIC ORIENTACJI
SKALA 1:10000



Mapa skala 1:500



Załącznik graficzny do
uchwały Rady Miejskiej
w Józefowie nr XXIV/151/16
z dnia 22 grudnia 2016 r.

WYKAZ ZMIAN GRUNTOWYCH

dotychczasowy wykazywany identyfikator gruntów i budynków		Normatywna prawną		Stan nowy	
Nr.	Nr.	Uzylki	Uzylki	Nr. dz.	Uzylki
Obre	Lech rej. Mapy Dzialki	OFU	OFU	Proj.	OFU
		R	R		R
		Razem	Razem		Razem
060207_4.0001	3 1075 8 63/9	0.0117	0.0117	63/12	0.0032
Józefów					
				63/13	0.0021
				63/14	0.0064
					Razem
					Ogolem
					0.0117

-słownie: sfo siedemnaście metrów kwadratowych.

Mapa skala 1:1000

Podana została lista gruntów i budynków, które zostały wyłączone z ewidencji gruntów i budynków w związku z wyłączeniem ich z użytku publicznego i przekazaniem do użytku własnego. W tym celu zostały wyłączone z ewidencji gruntów i budynków następujące nieruchomości:

OSTRÓDZKA, DOKUMENTACJA (SEKCYJNEJ) IACHONST, 416, 21, 22, 23

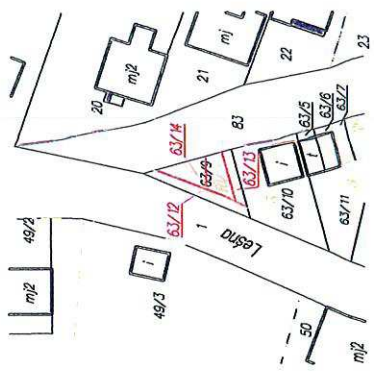
IDENTYFIKATOR: ewidencja gruntów i budynków, terenowo-techniczny

Techniczny: 22.35

Data wypisu: obręb 63/9, 63/10, 63/11, 63/12, 63/13, 63/14, 63/15, 63/16, 63/17, 63/18, 63/19, 63/20, 63/21, 63/22, 63/23

Data wypisu: 12 GRU 2016

z up. STAROSTY
Województwa Lubelskiego
Inspektorat Urzędowy i ZUP
geodetyzacja - inżynierstwo



1. Niniejsza mapa i rejestr sporządzono na podstawie mapy ewidencyjnej w skali 1:1000, mapy numerycznej sytuacji-rysunkowej w skali 1:500 oraz uzupelniono projektem podziału zgodnie z Ustawą o gospodarce nieruchomościami.
2. Do opracowania projektu podziału przyjęto powierzchnię wg danych ewidencji gruntów i budynków miasta Józefowa. Powierzchnia działek zostały obliczone ze współrzędnych.

Niniejsza mapa na podstawie ewidencji gruntów i budynków wykonana:

Geodeta uprawniony

GEODETA UPRAWNIONY
mgr inż. Andrzej Miodowski
ul. GUSK nr 1460-07

Józefów dn. 3.12.2016 r.

MAPA Z PROJEKTEM PODZIAŁU NIERUCHOMOŚCI
OPRACOWANYM W TRYBIE PRZEPISÓW USTAWY
O GOSPODARCE NIERUCHOMOŚCIAMI.

skala 1:1000

Postanowienie Burmistrza Józefowa pozytywnie
opiniujące podział działki 63/9 ark. 8 obręb:
m. Józefów Nr. IN.6724-II.26.2016.WP
z dnia 10.11.2016 r.

Woj. lubelskie
Pow. biłgorajski
Jedn. ewid. Józefów
Obre: 060207_4.0001
Józefów miasto

Id. działki 060207_4.0001_AR_8.63/9

Działka 63/9 arkusz 8