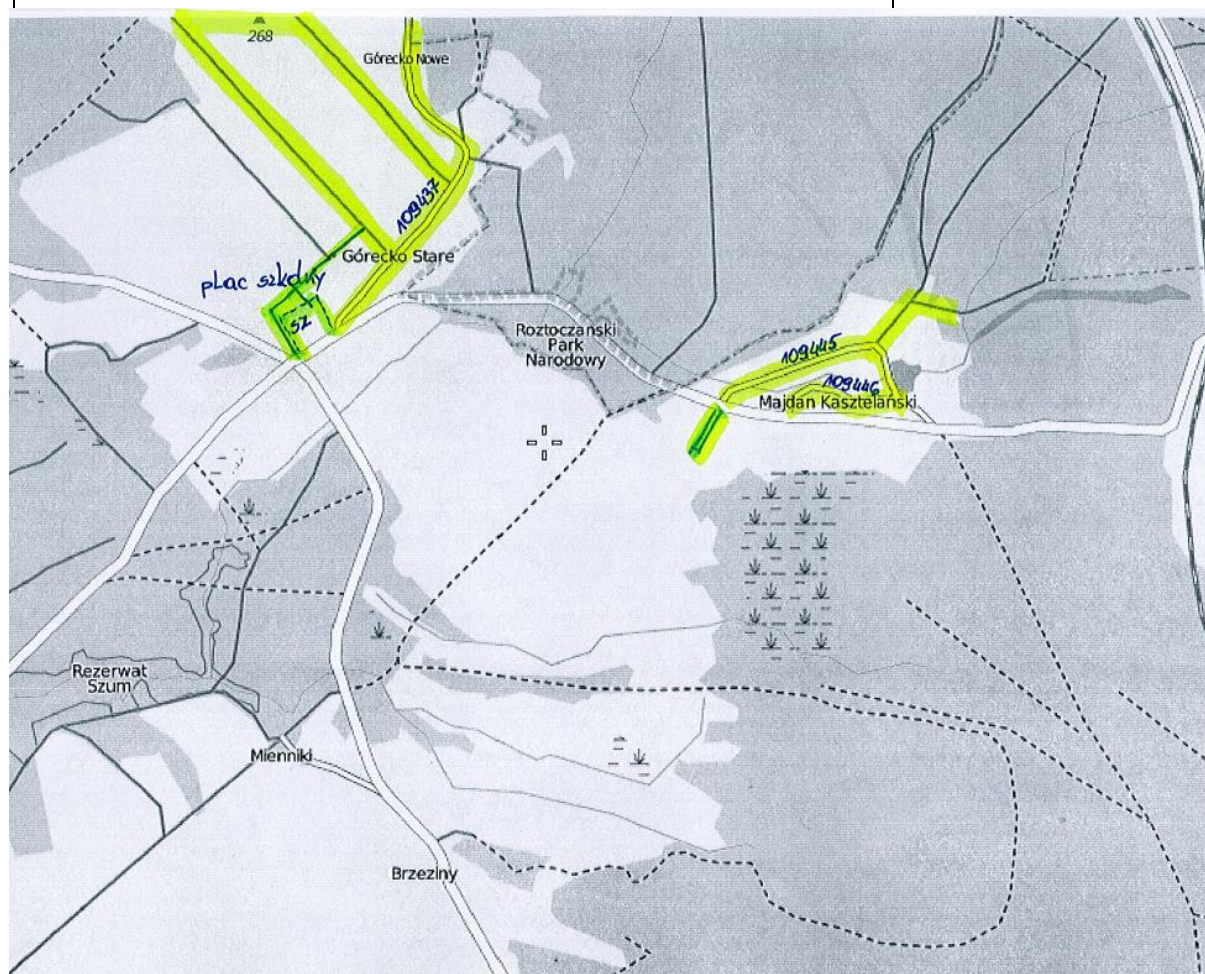
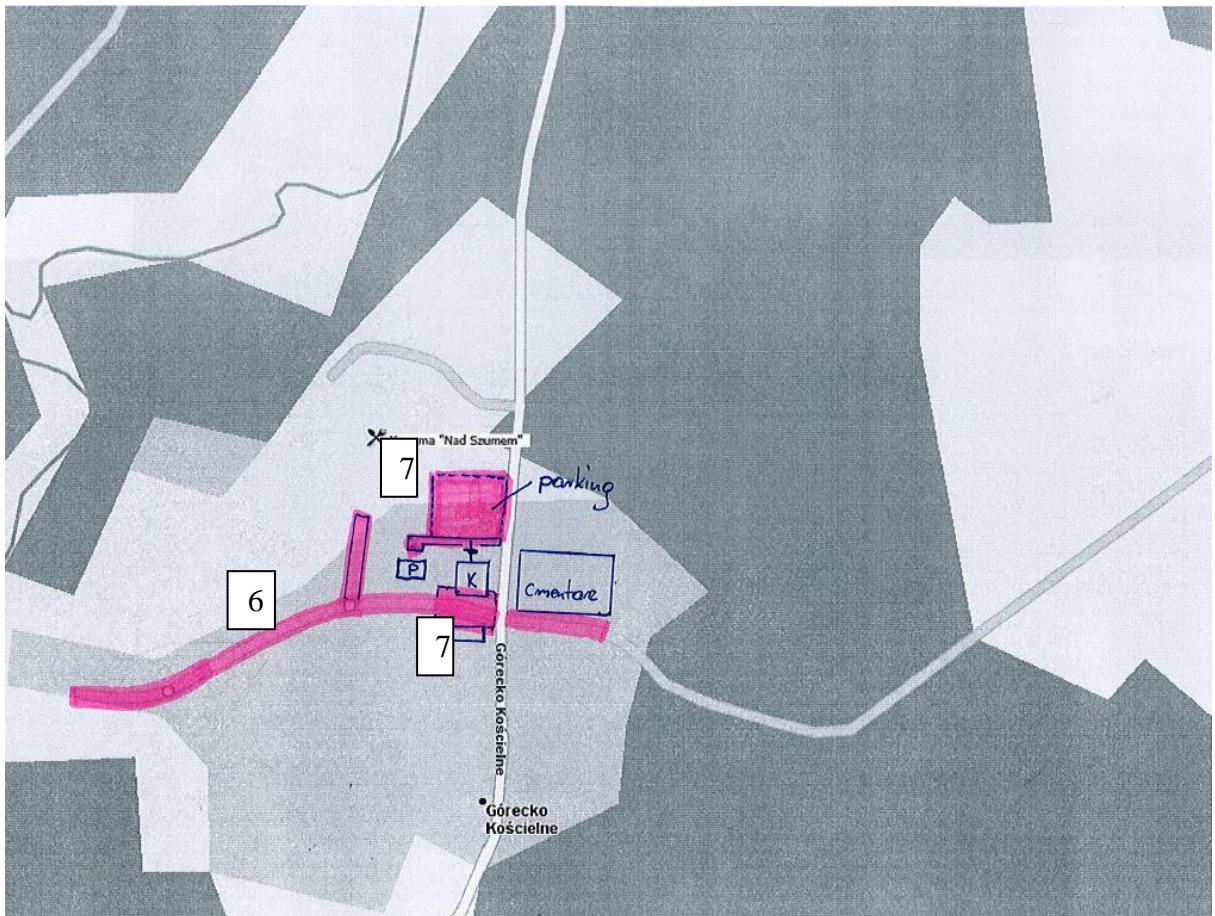
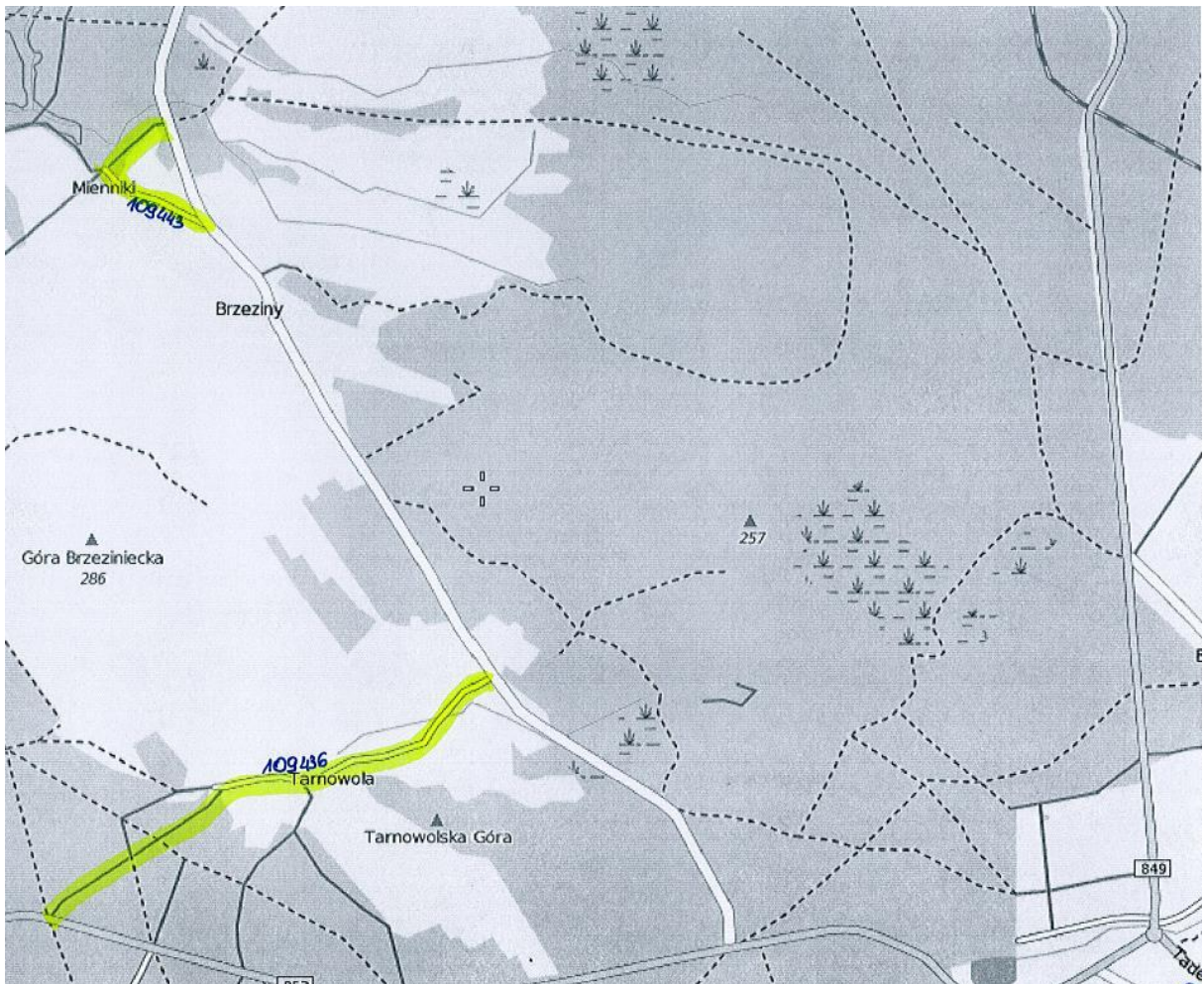


## Załącznik Nr 4 - Wykaz dróg

### ZWALCZANIE ŚLISKOŚCI NA DROGACH GMINNYCH I WEWNĘTRZNYCH W SEZONIE ZIMOWYM 2017/2018

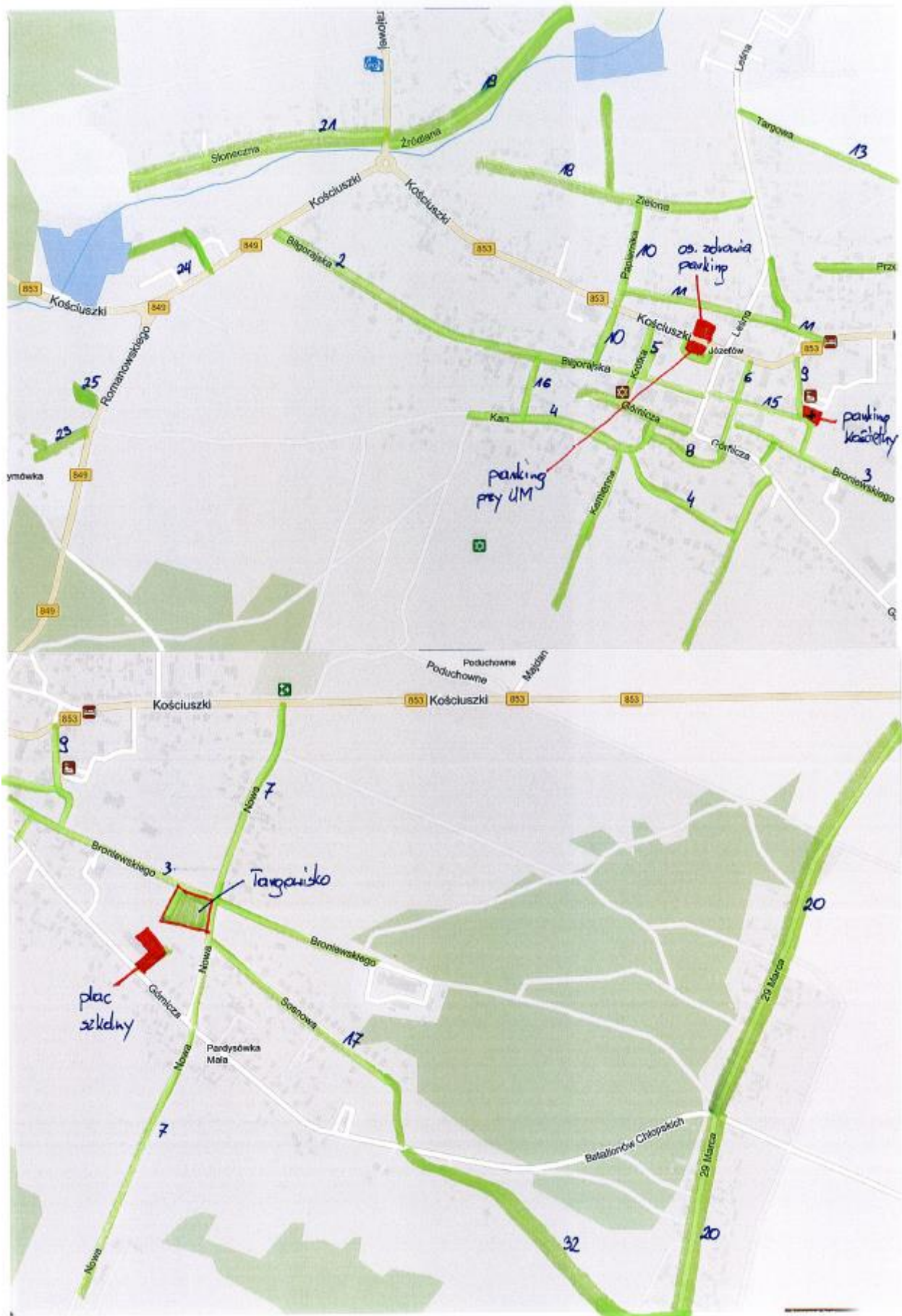
Lp.	Nr drogi	Nazwa i lokalizacja drogi	Długość odcinków ( km )
1.	109436 L	Tarnowola od dr. woj. 853 do dr. pow. 2919L	1,9
2.	109437 L	Górecko Stare od dr. pow. 2946 L	2,0
3.	109443 L	Brzeziny od dr. pow. 2919 L	0,5
4.	109445 L	Majdan Kasztelański od dr. pow. 2946 L	0,7
5.	109446 L	Majdan Kasztelański od dr. pow. 2946 L	0,6
6.	-----	Górecko Kościelne - droga do kaplicy	0,4
7.	-----	Górecko Kościelne - parkingi wokół kościoła	-----
8.	-----	Plac szkolny - Górecko Stare	-----
9.	-----	Drogi wewnętrzne – Górecko Stare	0,6
<b>Razem:</b>			<b>6,7</b>

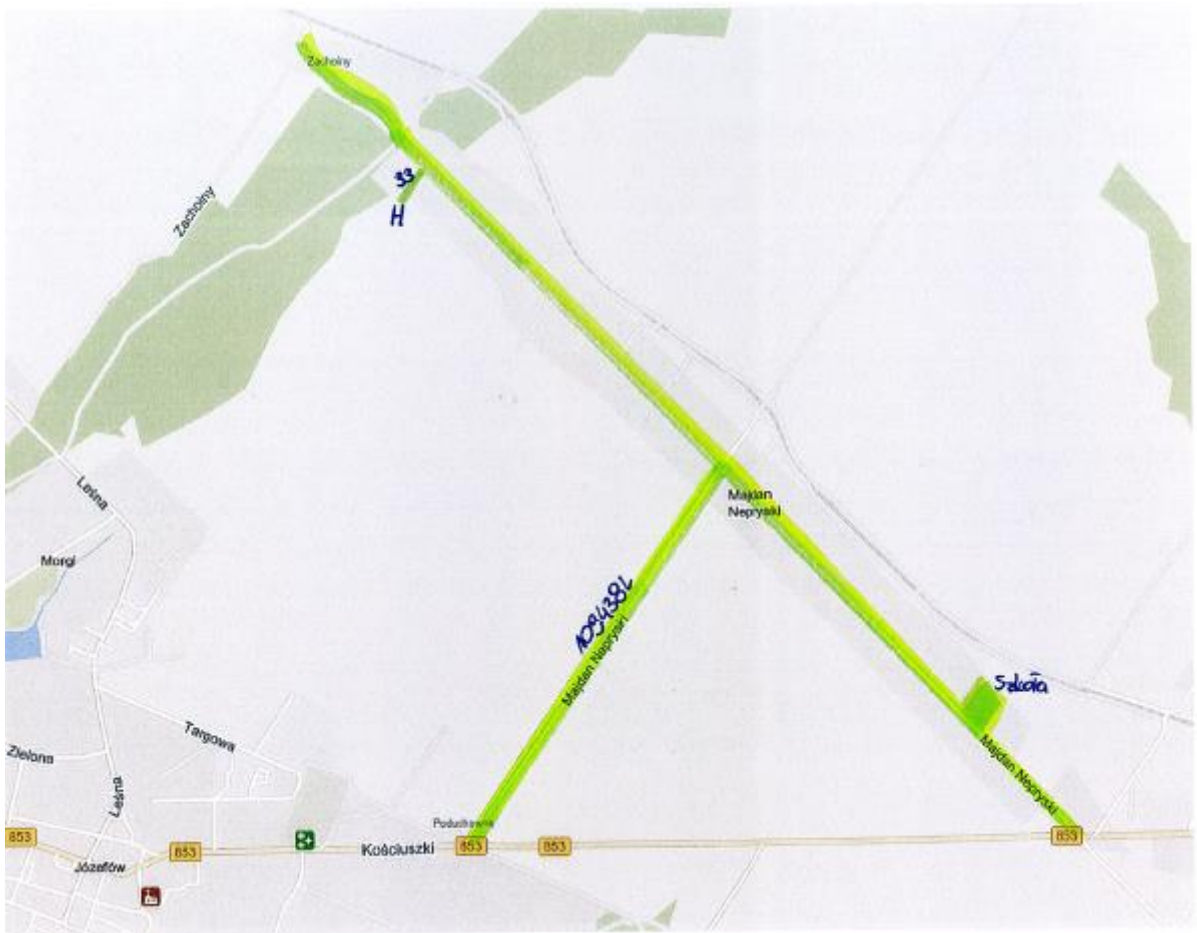




Lp.	Nr drogi	Nazwa i lokalizacja drogi	Długość odcinków ( km )
1.	109438 L	Majdan Nepryski od dr. woj. 853 i droga do hydroforni -33	2,6
2.	109444 L	Majdan Nepryski od dr. woj. 853 do dr. gm. 109438 L	1,2
3.	-----	Parkingi przy Szkole Podstawowej w Majdanie Nepryskim	-----
<b>Razem:</b>			<b>3,8</b>
Lp.	Nr drogi	Nazwa i lokalizacja drogi	Długość odcinków ( km )
1.	109472 L	Do baszty widokowej	0,5
2.	109447 L	ul. Biłgorajska	0,7
3.	109448 L	ul. Broniewskiego	0,8
4.	109449 L	ul. Kamienna	1,2
5.	109450 L	ul. Krótka	0,2
6.	109451 L	ul. Miszki Tatar	0,2
7.	109452 L	ul. Nowa	1,2
8.	109453 L	ul. Ogrodowa	0,5
9.	109454 L	ul. Partyzantów	0,1
10.	109455 L	ul. Pocztowa ul. Papiernika	0,3
11.	109 456 L	ul. Popławskiego	0,3
12.	109457 L	ul. Przemysłowa	0,4
13.	109458 L	ul. Targowa	0,6
14.	109459 L	ul. Usługowa	0,1
15.	109460 L	ul. Wojska Polskiego	0,2
16.	109461 L	była lecznica	0,1
17.	109462 L	ul. Sosnowa	0,5
18.	109463 L	ul. Zielona	0,5
19.	109464 L	ul. Źródlana	0,8
20.	109465 L	ul. 29 Marca	1,6
21.	-----	ul. Słoneczna	0,5
22.	109471 L	od dr. woj. 849 do wysypiska śmieci	0,5
23.	-----	ul. Romanowskiego	0,2
24.	-----	od dr. woj. 849 do stancy wędkarskiej	0,2
25.	-----	ul. Cicha	0,2

26.	-----	Parkingi wokół Urzędu Miejskiego	-----
27.	-----	Parking k. ośrodka zdrowia	-----
28.	-----	Plac i parking kościelny	-----
29.	-----	Plac targowy w poniedziałki	-----
30.	-----	Plac k. szkoły podstawowej	-----
31.	-----	Droga i plac k. liceum ogólnokształcącego	-----
32.	-----	od. dr. pow. 2950 do ul. 29-Marca	0,5
<b>Razem</b>			<b>16,7</b>





Lp.	Nr drogi	Nazwa i lokalizacja drogi	Długość odcinków ( km )
1.	109439 L	Długi Kąt od dr. woj. 853 do dr. pow. 2949 L	0,9
2.	109440 L	Górniki od dr. pow. 2948L do dr. pow. 2948L	2,8
3.	109441 L	Górniki Stare od dr. pow. 2948L- do granicy gminy	2,0
4.	109442 L	Czarny Las od dr. woj. 853 do dr. pow. 2949L	3,0
5.	109467 L	Samsonówka od dr. woj. 853 do dr. woj. 853 i drogi wewnętrzne	2,2
6.	109468 L	Siedliska od dr. woj. 853	1,1
7.	-----	Siedliska od dr. woj. 853	0,5
8.	-----	Długi Kat Prefabet- drogi osiedlowe	0,6
9.	109469 L	Siedliska od dr. woj. 853 do dr. gm. 109468 L	0,3
10.	-----	Droga w Stanisławowie	0,4
11.	-----	Plac szkolny – Stanisławów	-----
12.	-----	Oczyszczalnia ścieków – Siedliska	-----
13.	-----	Długi Kąt – plac i droga k. świetlicy OSP, plac k. kościoła ( plebani)	-----
14.	-----	Drogi wewnętrzne	1,2
15.	-----	Drogi wewnętrzne w Czarnym Lesie	-----
<b>Razem</b>			<b>15,0</b>







③

